

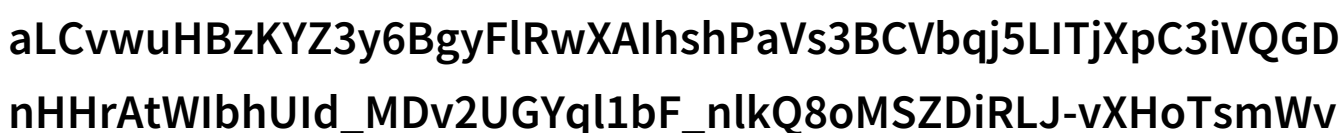
老农夫导航-田野指南老农夫的智慧引领

在一个阳光明媚的早晨，老农夫张华站在他的田地里，手中紧握着一张褪色的纸张，上面标记着他精心规划的每一寸土地。这个小小的纸张，是他所有智慧和经验的体现，也是他日常工作中的重要工具——老农夫导航。



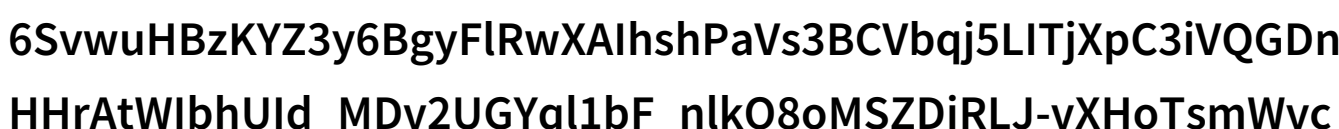
老农夫导航，不仅仅是一个简单的地图，它包含了丰富的农业知识、土壤特性分析、水分管理策略以及各种作物生长周期等信息。它不仅帮助老农夫们了解自己的土地，还能根据季节变化和气候条件调整种植计划，使得收成更加稳定可靠。

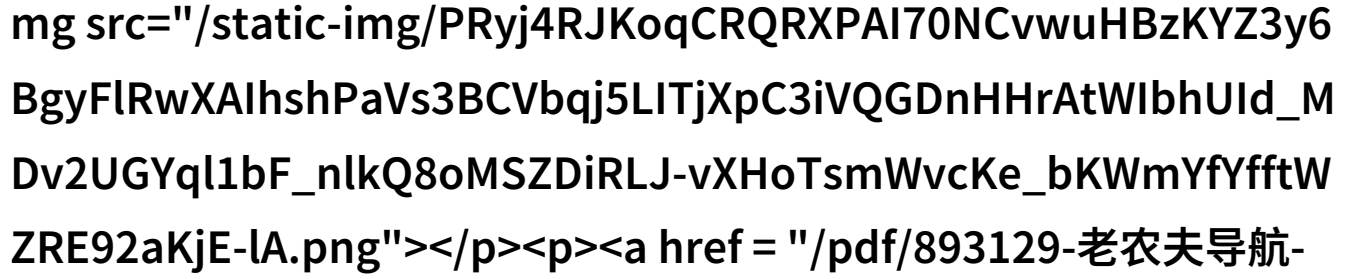
例如，在春天，当大部分人还沉浸在新年之喜时，老农夫们已经开始规划种植方案。他们会根据历史数据和当下的天气预报来确定最佳播种时间。在这个过程中，他们会使用到“三秋”理论，即第一年的作物为谷物（如玉米、小麦），第二年的作物为豆类（如豌豆、菜豆），第三年的作物为禾本科植物（如高粱）。这样做可以避免同一类型作物连续多年种植导致土壤营养缺乏的问题。



夏季则是最繁忙的时候，每一次浇灌都需要精确计算，以防止过度干旱或积水。而秋季，则是收获的时候，这时候老农夫们会依据《淮南子·内畜》中的“五行法”，即将稀疏密集相间排列，以增加效益，同时减少病虫害。

冬季虽然似乎没有太多工作，但这也是制备春耕时必需品的時候，比如制作肥料或者修理工具。这时候，一位名叫李叔子的老农家就用上了传统方法，用秸秆堆肥，可以提供丰富有机质，有助于改善土壤结构提高产量。



Ke_bKWmYfYfftWZRE92aKjE-lA.png"></p><p>正是在这样的循环中，随着技术进步，一些现代化设备也被引入到了农业生产中，如卫星遥感技术可以更准确地监测田间情况，而智能手机应用程序则让远方儿子能实时查看父亲的田地状况，无论身处何方，都能够及时指导操作，让土地变得更加绿色与高效。</p><p>因此，“老农夫导航”不仅是一份详细的地图，更是一份智慧传承，只要我们愿意去学习，就能够从这些古典智慧中获得启发，为我们的未来农业发展添砖加瓦。</p><p><i src="/static-img/PRyj4RJKoqCRQRXPAI70NCvwuHBzKYZ3y6BgyFlRwXAlhshPaVs3BCVbqj5LITjXpC3iVQGDnHHrAtWlhbUld_MDv2UGYql1bF_nlkQ8oMSZDiRLJ-vXHoTsmWvcKe_bKWmYfYfftWZRE92aKjE-lA.png"></p><p>下载本文pdf文件</p>